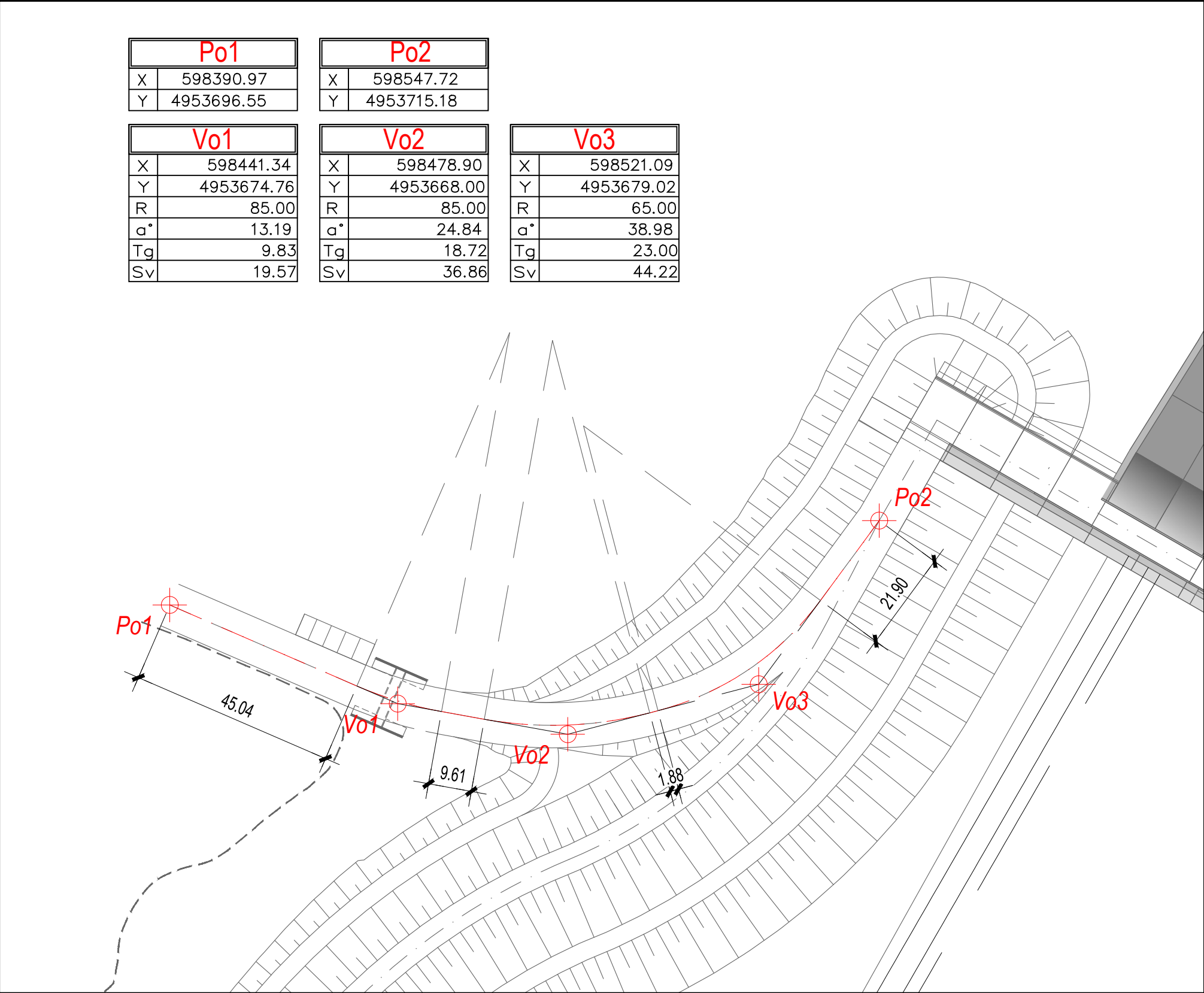
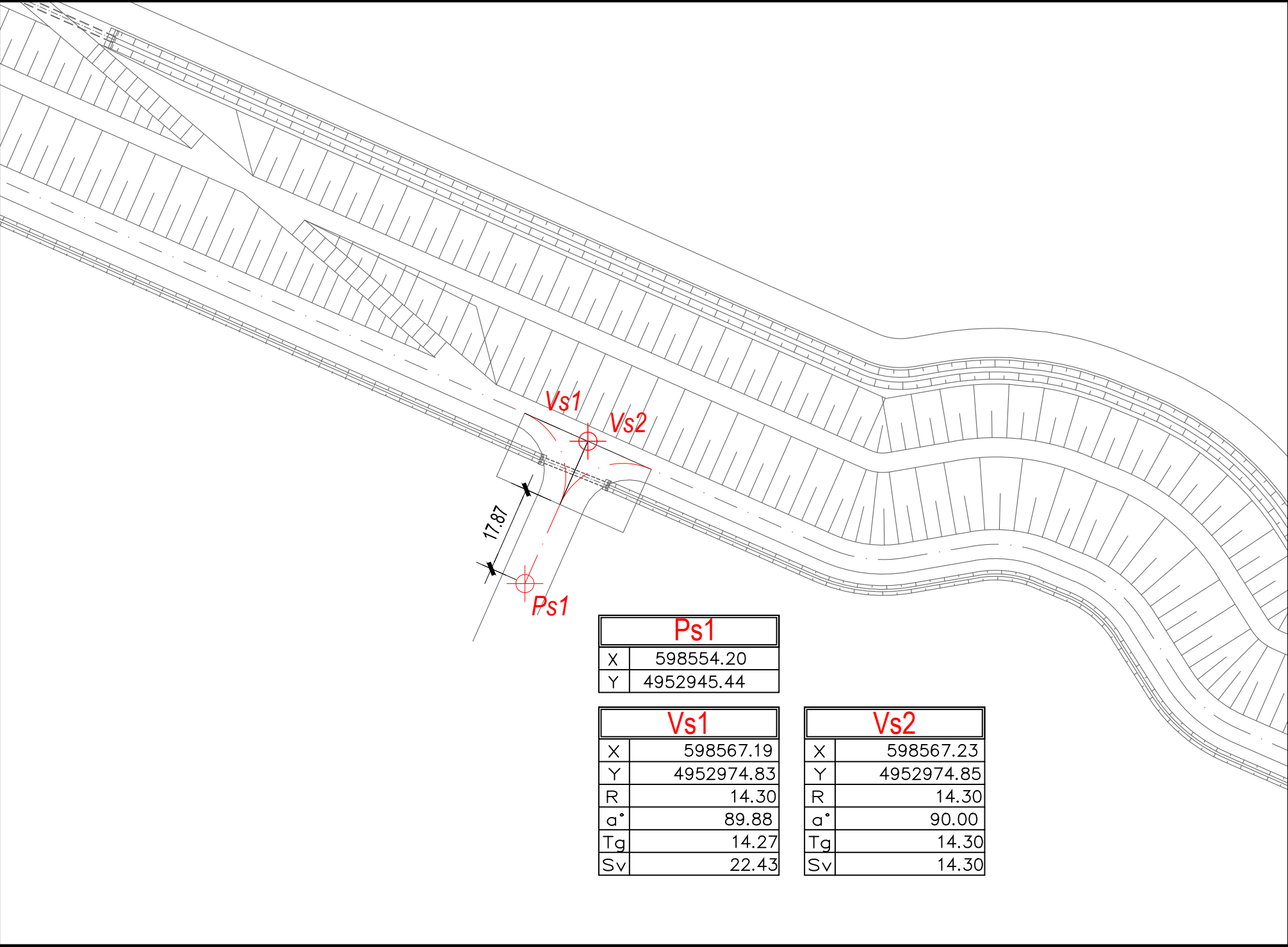


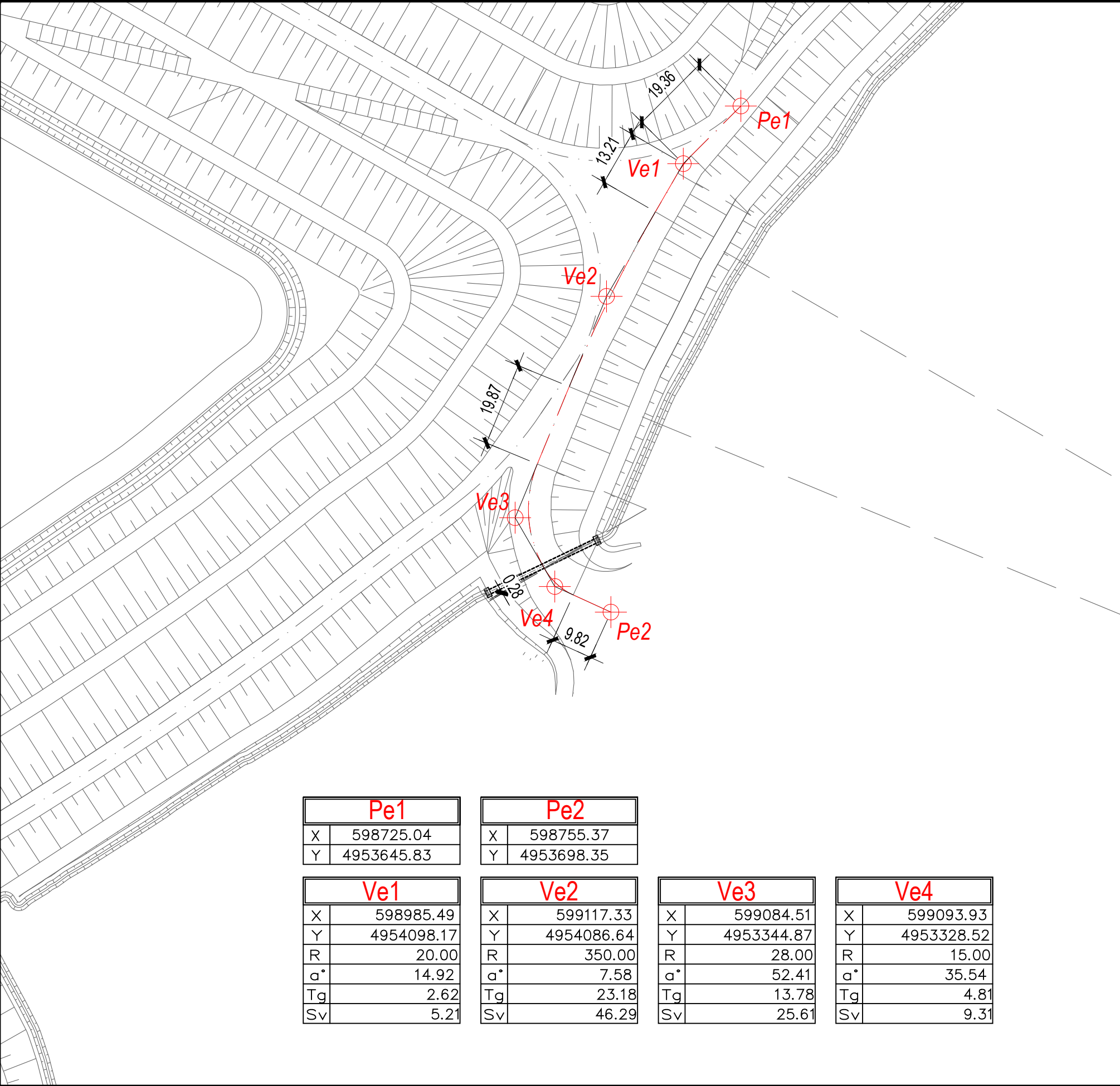
Tracciamento Rampa di accesso OVEST
Scala 1:1000



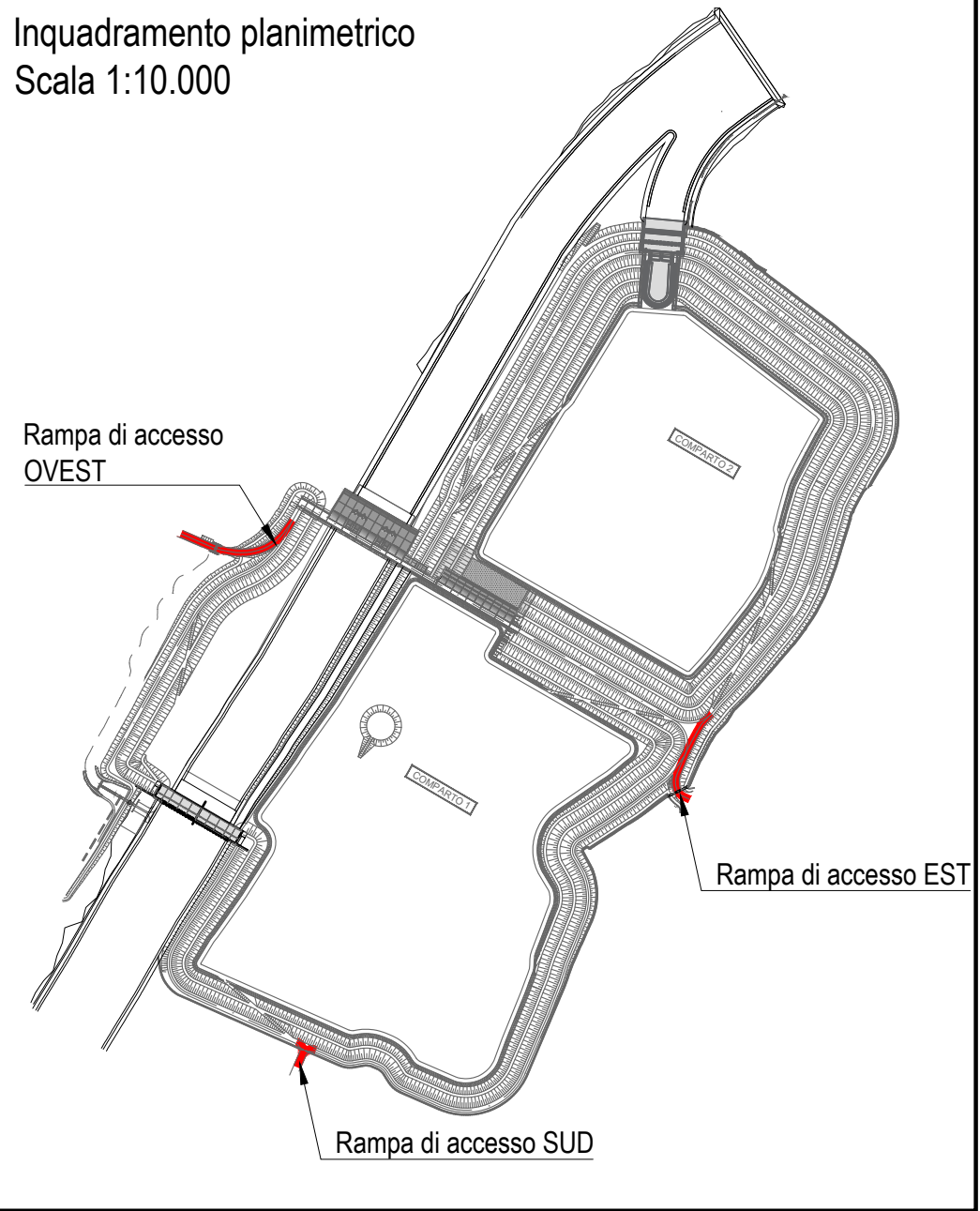
Tracciamento Rampa di accesso SUD
Scala 1:1000



Tracciamento Rampa di accesso EST
Scala 1:1000



Inquadratura planimetrica
Scala 1:10.000



Via Garibaldi 75 - 43121 PARMA

CASSA DI ESPANSIONE DEL TORRENTE BAGANZA
NEI COMUNI DI FELINO, SALA BAGANZA,
COLLECCHIO E PARMA (PR-E-1047)



01	01/2020	Recepimento risultati modello fisico	TRESSO	BERTERO	BERTERO
00	07/2019	Prima emissione	TRESSO	BERTERO	BERTERO
REV.	DATA	M O D I F I C H E	REDAZIONE	VERIFICA	AUTORIZZ

VIABILITA'
PLANIMETRIA DI TRACCIAMENTO - RAMPE DI ACCESSO

ASSOCIAZIONE TEMPORANEA DI IMPRESE



IL R.U.P.: Dott. Ing. Mirella Vergnani (documento firmato digitalmente)	Progettista responsabile integrazioni prestazioni specialistiche e Direttore Tecnico della mandataria: Hydrodata S.p.A. Ord. Ing. Torino N°7570/L Dott. Ing. Roberto Bertero (documento firmato digitalmente)	Progettista/Progettisti responsabili alla "teoria" Hydrodata S.p.A. Ord. Ing. Torino N°7570/L Dott. Ing. Roberto Bertero (documento firmato digitalmente)

CODICE ELABORATO: BAG306VIA DPT010	1:1000 SCALA	GENNAIO 2020
ID (1)	CAP. (2)	TIPO (3)
DOC. (4)	PROGR. (5-6)	REV. (7)